

ИП Греб Ю.С.
ОГРНИП: 323246800000020
ИНН: 242802883250

Исх. № 2

от «20» июля 2023 г.

**ПРОЕКТ МЕЖЕВАНИЯ ТЕРРИТОРИИ
САДОВОДЧЕСКОГО НЕКОММЕРЧЕСКОГО ТОВАРИЩЕСТВА
«ВЕТЕРОК – РАЗДОЛЬЕ – РОСИНКА»**

г. Красноярск, 2023 г.

ИП Греб Ю.С.
ОГРНИП: 323246800000020
ИНН: 242802883250

Исх. № 2

от «20» июля 2023 г.

**ПРОЕКТ МЕЖЕВАНИЯ ТЕРРИТОРИИ
САДОВОДЧЕСКОГО НЕКОММЕРЧЕСКОГО ТОВАРИЩЕСТВА
«ВЕТЕРОК – РАЗДОЛЬЕ – РОСИНКА»**

ТОМ II

Утверждаемая часть

Кадастровый инженер:

Греб Ю.С.

						20/07-23-ПМТ	Лист
Изм.	Кол. уч.	Лист	№ док	Подпись	Дата		2

Состав авторского коллектива

Кадастровый инженер	Греб Ю.С.	
Главный архитектор проекта	Греб Ю.С.	

						20/07-23-ПМТ	Лист
Изм.	Кол. уч.	Лист	№ док	Подпись	Дата		3

Содержание:

1.	Исходные данные для проектирования		5
	1.1	Общие сведения	5
	1.2	Исходные материалы	6
2.	Проект межевания		6-7
3.	Каталоги координат земельных участков		7-14
3.	Текстовые приложения		
	А	Решение общего собрания членов СНТ «Ветерок-Раздолье - Росинка», от 07.05.2023г. № 1\2023 (выписка из протокола)	15
	Б	Решение общего собрания членов СНТ «Ветерок-Раздолье - Росинка», от 30.07.2023г. № 3\2023 об Утверждении проекта планировки и проекта межевания	16
	В	Решение Емельяновского поселкового Совета депутатов Емельяновского района Красноярского края № 39-304-Р от 26.02.2020 г. Об утверждении правил землепользования и застройки муниципального образования поселок Емельяново	17
4.	Графические материалы		
	4.1	Ситуационный план расположения территории «Ветерок-Раздолье - Росинка»	Лист 1
	4.2	Проект межевания территории. Основной чертеж. Утверждаемая часть	Лист 2

						20/07-23-ПМТ	Лист
Изм.	Кол. уч.	Лист	№ док	Подпись	Дата		4

1 Исходные данные для проектирования

1.1 Общие сведения

Нормативные документы, используемые при выполнении работ:

- Градостроительный кодекс Российской Федерации от 29.12.2004 г. №190-ФЗ;
- Федеральный закон от 29.12.2004 года № 191-ФЗ «О введении в действие Градостроительного кодекса Российской Федерации»;
- Земельный кодекс Российской Федерации от 25.10.2001 г. №136-ФЗ;
- Федеральный закон от 25.10.2001 года № 137-ФЗ «О введении в действие Земельного кодекса Российской Федерации»;
- Водный кодекс Российской Федерации от 03.06.2006 г. № 73-ФЗ;
- Федеральный закон от 29.07.2017 г. года № 217-ФЗ «О ведении гражданами садоводства и огородничества для собственных нужд и о внесении изменений в отдельные законодательные акты Российской Федерации»;
- Постановление Госстроя РФ от 29.10.2002 № 150 «Об утверждении Инструкции о порядке разработки, согласования, экспертизы и утверждения градостроительной документации»;
- СП 11-106-97 Порядок разработки, согласование, утверждение и состав проектно-планировочной документации на застройку территорий садоводческих (дачных) объединений граждан;
- СНиП 30-02-97* СП 53.13330.2011 Планировка и застройка территорий садоводческих (дачных) объединений граждан, здания и сооружения. Актуализированная редакция СНиП 30-02-97*.
- «Методические рекомендации по проведению землеустройства при образовании новых и упорядочении существующих объектов землеустройства», «Методические рекомендации по проведению межевания объектов землеустройства», утвержденные Росземкадастром 17.02.2003г.
- Генеральный план МО поселок Емельяново, Емельяновского района Красноярского края, утвержденный решением поселкового Совета депутатов от 28.12.2011г. № 21-114Р.
- Правила землепользования и застройки территории МО поселок Емельяново, Емельяновского района Красноярского края, утвержденные Решением Емельяновского поселкового Совета депутатов от 26.02.2020 г. № 39-304-Р

Подготовка проекта планировки и проекта межевания территории осуществляется в целях определения местоположения границ, уточняемых и образуемых садовых земельных участков и участков земель общего пользования, порядка строительства объектов индивидуального жилищного строительства и общего пользования в садоводческом некоммерческом товариществе «Ветерок-Раздолье - Росинка».

Основание для выполнения работы: Подготовка проекта планировки и проекта межевания территории СНТ «Ветерок-Раздолье-Росинка», выполнена на основании решения общего собрания членов СНТ «Ветерок-Раздолье-Росинка», от 07.05.2023г. № 1\2023.

1.2 Исходные материалы:

						20/07-23-ПМТ	Лист
Изм.	Кол. уч.	Лист	№ док	Подпись	Дата		5

1. Решение общего собрания членов СНТ «Ветерок-Раздолье-Росинка», от 07.05.2023г. № 1\2023.
2. Решение Емельяновского поселкового Совета депутатов Емельяновского района Красноярского края № 39-304-Р от 26.02.2020 г. Об утверждении правил землепользования и застройки муниципального образования поселок Емельяново. (копия)
3. Правила землепользования и застройки муниципального образования поселок Емельяново, Емельяновского района Красноярского края. (копия)
4. Договор об осуществлении технологического присоединения к электрическим сетям от 19.08.2014г. № 20.2400.6648.14 (копия)
5. Постановление администрации Красноярского края от 03.03.95г № 84-П(копия)
6. Постановление администрации Красноярского края от 13.12.94г № 562 -П(копия)

2 Проект межевания территории.

Межевание территории осуществляется в целях определения местоположения границ земельных участков как прошедших государственный кадастровый учет, так и формируемых в границах территории садоводческого некоммерческого товарищества «Ветерок-Раздолье-Росинка» для дальнейшего оформления прав членами «Ветерок-Раздолье-Росинка», а также формирование и оформление земельных участков, принадлежащих СНТ «Ветерок-Раздолье-Росинка» (земли общего пользования, участки под коммунальным обслуживанием).

Количество садовых участков, входящих в состав СНТ «Ветерок-Раздолье-Росинка», составляет 232, из которых значительная часть на момент проведения проекта межевания прошли процедуру определения границ на местности, т.е. межевание. В процессе подготовки проекта межевания была проведена геодезическая съемка территории СНТ «Ветерок-Раздолье-Росинка» в масштабе 1:2000, на основании которой было определено местоположение фактически занимаемых границ всех земельных участков, входящих в состав общества.

С учетом местоположения фактически занимаемых границ проектом планировки были определены красные линии и линии градостроительного регулирования в границах кварталов на территории СНТ «Ветерок-Раздолье-Росинка». В соответствии с проектом планировки было определено местоположение границ земель общего пользования, объектов общего имущества и инфраструктуры СНТ «Ветерок-Раздолье-Росинка».

В ходе проведения межевания территории СНТ «Ветерок-Раздолье-Росинка», с учетом красных линий и местоположения фактически занимаемых границ садовых земельных участков и земель общего пользования было определено местоположение границ для составления картографического материала проекта межевания территории. Согласно проведенному проекту планировки и межевания структура земельного фонда общества сформировалась следующим образом:

						20/07-23-ПМТ	Лист
Изм.	Кол. уч.	Лист	№ док	Подпись	Дата		6

1. Общая площадь садоводства 245403,00 кв.м.
2. Общая площадь под индивидуальными садовыми участками 218918,00 кв.м. (232 земельных участка).
3. Земельный участок СНТ под детской площадкой 1729,00 кв.м.
4. Земельный участок СНТ под размещением правления 1747,00 кв.м.
5. Земельный участок СНТ под электрической подстанцией 12,0 кв.м.
6. Земельный участок № 1 под землями общего пользования 592,00 кв.м.
7. Земельный участок № 2 под землями общего пользования 104,00 кв.м.
8. Земельный участок № 3 под землями общего пользования 22301,00 кв.м.

Проектом межевания в соответствии с правилами землепользования и застройки муниципального образования поселок Емельяново, предусматриваются следующие виды разрешенного использования для земельных участков в границах общества:

- для земельного участка под размещением правления - коммунальное обслуживание (код.3.1)
- для земельного участка под размещением электроподстанции - коммунальное обслуживание (код.3.1)
- для земельного участка под размещением детской площадки - коммунальное обслуживание (код.3.1)
- для земельных участков № 1,2,3 (улицы, проезды) – земельные участки(территории) общего пользования (код.12.0).

Кроме того, проектом межевания предусматривается изменение вида разрешенного использования для всех земельных участков в соответствии с правилами землепользования и застройки муниципального образования поселок Емельяново.

С учетом всего вышеизложенного были подготовлены каталоги координат участков земель общего пользования (территории) и объектов общего имущества и инфраструктуры СНТ «Ветерок-Раздолье-Росинка», в соответствии с которыми в дальнейшем предлагается определять местоположение границ земельных участков, для регистрации в ЕГРН.

2 Каталоги координат земельных участков.

Обозначение характерных точек границ	Координаты, м	
	Х	У
Земельный участок № 1 под землями (территориями) общего пользования Площадь участка – 592,00 кв.м.		
1	643648.52	97200.63
2	643668.80	97346.78
3	643664.50	97346.99
4	643662.29	97329.76
5	643658.86	97306.04
6	643655.51	97283.45
7	643652.18	97260.76
8	643649.45	97239.21
9	643647.00	97217.73
10	643648.11	97217.50
11	643647.89	97201.43

						20/07-23-ПМТ	Лист
Изм.	Кол. уч.	Лист	№ док	Подпись	Дата		7

1	643648.52	97200.63
Земельный участок № 2 под землями (территориями) общего пользования Площадь участка – 104,00 кв.м.		
2	643668.80	97346.78
12	643672.29	97371.93
13	643668.56	97372.16
14	643665.20	97352.45
3	643664.50	97346.99
2	643668.80	97346.78
Земельный участок № 3 под землями (территориями) общего пользования Площадь участка – 22301,00 кв.м.		
12	643672.29	97371.93
15	643692.18	97515.21
16	643749.84	97875.84
17	643774.07	98036.49
18	643783.31	98092.34
19	643803.26	98210.94
20	643798.62	98210.08
21	643796.66	98207.51
22	643790.01	98177.56
23	643785.98	98156.40
24	643736.70	98165.34
25	643707.66	98172.30
26	643713.48	98207.49
27	643715.55	98222.56
28	643715.84	98225.00
29	643701.00	98226.52
30	643683.36	98230.25
31	643669.71	98232.23
32	643635.78	98237.22
33	643631.90	98235.83
34	643625.06	98235.93
35	643623.09	98235.18
36	643615.46	98179.25
37	643611.52	98154.95
38	643607.78	98132.58
39	643600.70	98088.38
40	643600.72	98088.35
41	643597.89	98066.63
42	643594.22	98043.96
43	643590.52	98021.52
44	643587.66	97999.06
45	643583.87	97976.74
46	643580.43	97954.37
47	643577.03	97932.76
48	643574.33	97910.46
49	643570.88	97888.82
50	643570.25	97885.08
51	643567.54	97866.26
52	643564.61	97846.49
53	643554.80	97848.06
54	643534.01	97851.59
55	643524.20	97853.22
56	643523.93	97853.30
57	643523.55	97849.98
58	643560.26	97843.64
59	643563.18	97840.04
60	643559.55	97817.46
61	643558.55	97817.63

						20/07-23-ПМТ	Лист
Изм.	Кол. уч.	Лист	№ док	Подпись	Дата		8

62	643554.71	97793.81
63	643550.80	97769.13
64	643547.60	97744.37
65	643544.45	97719.24
66	643541.28	97694.42
67	643537.53	97669.31
68	643533.66	97643.99
69	643529.37	97618.41
70	643524.21	97595.72
71	643520.44	97569.81
72	643516.90	97544.86
73	643477.90	97549.94
74	643476.50	97550.22
75	643439.91	97556.15
76	643434.14	97556.36
77	643430.24	97551.00
78	643423.04	97504.16
79	643411.84	97429.64
80	643407.35	97391.85
81	643403.36	97369.20
82	643399.35	97346.48
83	643396.62	97327.98
84	643394.34	97312.34
85	643394.04	97309.31
86	643390.88	97290.18
87	643388.03	97270.80
88	643385.38	97253.81
89	643382.91	97233.48
90	643380.26	97212.65
91	643379.28	97206.86
92	643384.94	97206.64
93	643385.55	97209.66
94	643388.50	97231.54
95	643390.04	97243.92
96	643391.78	97255.30
97	643393.52	97266.68
98	643395.26	97278.03
99	643397.12	97289.38
100	643400.79	97311.76
101	643402.36	97323.64
102	643403.81	97334.58
103	643405.26	97346.43
104	643407.29	97357.64
105	643409.00	97368.06
106	643413.11	97391.31
107	643414.22	97399.24
108	643416.44	97414.28
109	643415.56	97414.40
110	643418.80	97437.21
111	643423.05	97460.08
112	643426.70	97483.24
113	643429.62	97503.89
114	643433.36	97527.84
115	643437.34	97552.35
116	643476.93	97544.32
117	643477.16	97544.36
118	643507.71	97539.75
119	643516.38	97538.22
120	643513.00	97515.24

						20/07-23-ПМТ	Лист
Изм.	Кол. уч.	Лист	№ док	Подпись	Дата		9

121	643510.84	97501.76
122	643509.71	97492.17
123	643506.15	97469.33
124	643501.46	97446.63
125	643498.23	97424.36
126	643495.53	97402.92
127	643492.30	97379.30
128	643488.66	97356.50
129	643485.03	97333.70
130	643481.64	97310.87
131	643478.34	97287.87
132	643474.65	97265.63
133	643470.10	97241.56
134	643466.58	97220.40
135	643466.54	97220.03
136	643464.14	97206.83
137	643471.00	97207.50
138	643473.64	97225.14
139	643477.42	97248.68
140	643480.55	97268.36
141	643483.55	97287.20
142	643486.58	97310.46
143	643489.68	97332.95
144	643489.73	97333.32
145	643494.11	97355.43
146	643497.96	97378.72
147	643501.22	97401.98
148	643504.26	97423.74
149	643507.38	97445.98
150	643510.97	97468.90
151	643510.44	97468.95
152	643511.94	97475.70
153	643514.39	97492.34
154	643517.70	97515.23
155	643521.21	97537.42
156	643561.08	97533.51
157	643599.68	97527.70
158	643600.98	97526.20
159	643597.72	97502.04
160	643594.40	97479.54
161	643594.07	97479.59
162	643590.96	97456.74
163	643590.16	97456.86
164	643588.88	97449.80
165	643590.17	97449.59
166	643587.44	97434.05
167	643583.85	97411.74
168	643580.30	97388.80
169	643576.84	97366.16
170	643573.40	97343.43
171	643569.72	97320.86
172	643566.06	97298.04
173	643562.36	97275.05
174	643559.00	97252.17
175	643555.73	97229.38
176	643552.50	97206.69
177	643558.31	97205.25
178	643561.35	97228.30
179	643564.61	97251.47

						20/07-23-ПМТ	Лист
Изм.	Кол. уч.	Лист	№ док	Подпись	Дата		10

180	643568.28	97274.72
181	643571.78	97297.02
182	643575.87	97319.55
183	643578.62	97342.26
184	643581.76	97364.93
185	643585.48	97388.40
186	643589.24	97410.36
187	643592.52	97433.80
188	643595.99	97456.77
189	643599.21	97478.90
190	643602.69	97503.16
191	643606.34	97524.35
192	643610.15	97525.68
193	643647.63	97519.73
194	643647.47	97519.05
195	643647.28	97518.90
196	643686.88	97512.45
197	643688.93	97510.11
198	643685.82	97489.26
199	643682.49	97466.28
200	643682.34	97464.83
201	643679.06	97443.12
202	643679.36	97443.08
203	643675.31	97420.67
204	643672.04	97398.27
205	643672.22	97396.82
206	643668.80	97373.60
13	643668.56	97372.16
12	643672.29	97371.93
207	643631.51	98230.01
208	643668.12	98224.22
209	643706.06	98218.82
210	643699.43	98172.54
211	643661.96	98180.00
212	643622.16	98186.13
213	643658.63	97828.32
214	643693.53	97822.80
215	643732.40	97816.70
216	643734.87	97814.74
217	643731.18	97791.00
218	643731.94	97790.68
219	643728.23	97766.39
220	643723.78	97741.74
221	643719.68	97717.46
222	643715.69	97692.68
223	643711.54	97668.17
224	643707.28	97643.56
225	643704.24	97618.67
226	643700.15	97594.05
227	643696.14	97568.63
228	643691.97	97543.20
229	643690.01	97532.45
230	643693.17	97531.83
231	643692.56	97528.12
232	643689.32	97528.64
233	643687.62	97519.32
234	643648.35	97525.83
235	643610.15	97532.20
236	643608.48	97534.96

						20/07-23-ПМТ	Лист
Изм.	Кол. уч.	Лист	№ док	Подпись	Дата		11

237	643611.84	97557.32
238	643615.48	97581.88
239	643619.16	97605.66
240	643623.44	97630.80
241	643623.51	97630.79
242	643627.32	97654.86
243	643630.60	97680.24
244	643634.81	97705.20
245	643638.77	97729.76
246	643642.50	97754.76
247	643646.22	97778.78
248	643650.09	97803.38
249	643653.84	97827.26
250	643620.52	98178.60
251	643660.53	98171.76
252	643660.97	98174.30
253	643698.89	98167.56
254	643698.71	98165.80
255	643696.00	98142.90
256	643693.10	98120.10
257	643690.14	98101.04
258	643687.16	98081.30
259	643683.14	98056.50
260	643679.43	98031.23
261	643675.56	98008.34
262	643672.12	97983.14
263	643668.32	97958.57
264	643664.70	97934.45
265	643661.04	97909.35
266	643657.14	97883.96
267	643653.50	97859.86
268	643649.75	97834.85
269	643609.67	97840.73
270	643570.54	97847.67
271	643574.27	97872.42
272	643577.74	97897.10
273	643581.66	97921.34
274	643581.72	97922.20
275	643585.20	97946.96
276	643589.22	97972.10
277	643592.63	97995.56
278	643592.69	97995.68
279	643596.34	98020.40
280	643600.23	98045.06
281	643603.79	98069.25
282	643604.82	98078.67
283	643605.23	98082.78
284	643606.84	98089.32
285	643609.91	98110.85
286	643612.88	98131.74
287	643616.52	98154.06
288	643570.07	97841.21
289	643608.92	97835.74
290	643645.88	97830.69
291	643647.83	97829.20
292	643648.55	97826.42
293	643645.05	97803.84
294	643640.68	97780.29
295	643636.77	97755.50

						20/07-23-ПМТ	Лист
							12
Изм.	Кол. уч.	Лист	№ док	Подпись	Дата		

296	643633.05	97730.40
297	643629.53	97706.01
298	643625.66	97680.93
299	643622.09	97655.93
300	643621.71	97655.92
301	643617.84	97631.80
302	643614.33	97606.61
303	643610.18	97582.13
304	643609.82	97582.18
305	643605.46	97558.28
306	643605.89	97558.12
307	643601.78	97532.78
308	643562.37	97538.49
309	643545.41	97539.52
310	643525.24	97543.49
311	643523.58	97544.51
312	643526.42	97569.05
313	643529.24	97594.68
314	643534.28	97619.33
315	643539.14	97643.51
316	643542.04	97668.68
317	643546.04	97693.76
318	643549.58	97718.33
319	643552.67	97743.23
320	643556.24	97767.93
321	643560.00	97792.84
322	643563.72	97816.70
323	643567.37	97836.76
324	643705.22	98166.38
325	643745.30	98157.38
326	643784.16	98151.28
327	643780.98	98128.74
328	643780.90	98128.30
329	643777.70	98105.90
330	643774.53	98083.94
331	643771.19	98063.27
332	643768.35	98044.53
333	643764.64	98019.74
334	643760.86	97995.14
335	643758.00	97972.53
336	643757.34	97970.31
337	643758.42	97969.84
338	643754.61	97945.53
339	643754.30	97942.44
340	643754.69	97942.16
341	643751.56	97920.52
342	643748.80	97901.50
343	643748.00	97895.33
344	643746.27	97895.64
345	643741.65	97871.64
346	643738.18	97847.16
347	643734.62	97822.14
348	643734.54	97821.88
349	643694.86	97827.95
350	643661.94	97832.31
351	643656.51	97833.59
352	643655.08	97835.79
353	643658.38	97858.73
354	643662.27	97883.13

						20/07-23-ПМТ	Лист
Изм.	Кол. уч.	Лист	№ док	Подпись	Дата		13

355	643666.01	97908.59
356	643669.88	97933.70
357	643673.73	97957.38
358	643677.71	97982.40
359	643681.16	98007.30
360	643684.70	98030.54
361	643688.46	98055.98
362	643691.60	98079.23
363	643694.52	98098.78
364	643698.00	98119.10
365	643701.30	98141.10
324	643705.22	98166.38
Земельный участок под электрической подстанцией		
Площадь участка – 12,00 кв.м.		
231	643692.56	97528.12
230	643693.17	97531.83
229	643690.01	97532.45
232	643689.32	97528.64
231	643692.56	97528.12
Земельный участок под размещением правления СНТ		
Площадь участка – 1747,00 кв.м.		
210	643699.43	98172.54
209	643706.06	98218.82
208	643668.12	98224.22
211	643661.96	98180.00
210	643699.43	98172.54
Земельный участок под размещение детской площадки		
Площадь участка – 1729,00 кв.м.		
211	643661.96	98180.00
208	643668.12	98224.22
207	643631.51	98230.01
212	643622.16	98186.13
211	643661.96	98180.00

						20/07-23-ПМТ	Лист
Изм.	Кол. уч.	Лист	№ док	Подпись	Дата		14

**РОССИЙСКАЯ ФЕДЕРАЦИЯ
ЕМЕЛЬЯНОВСКИЙ ПОСЕЛКОВЫЙ СОВЕТ ДЕПУТАТОВ
ЕМЕЛЬЯНОВСКИЙ РАЙОН
КРАСНОЯРСКИЙ КРАЙ**

РЕШЕНИЕ

26.02.2020 г.

пгт Емельяново

№ 39-304 – Р

Об утверждении Правил землепользования и застройки муниципального
образования поселок Емельяново Емельяновского района
Красноярского края

В соответствии со ст. 8,32 Градостроительного кодекса Российской Федерации, ст.14 Федерального закона от 01.01.2001 «Об общих принципах организации местного самоуправления в Российской Федерации», руководствуясь Уставом поселка Емельяново, на основании проведенных 11.03.2019 года публичных слушаний, Емельяновский поселковый Совет депутатов, решил:

1. Утвердить Правила землепользования и застройки муниципального образования поселок Емельяново, Емельяновского района Красноярского края согласно приложения.
2. Решение Емельяновского поселкового Совета депутатов № 35-268-Р от 09.07.2020 года признать утратившим силу.
3. Контроль за исполнением настоящего решения возложить на главу поселка Емельяново Бычкова О.А.
4. Настоящее решение вступает в силу со дня его официального опубликования в газете «Емельяновские веси», а также подлежит размещению на официальном сайте муниципального образования поселок Емельяново в сети Интернет.

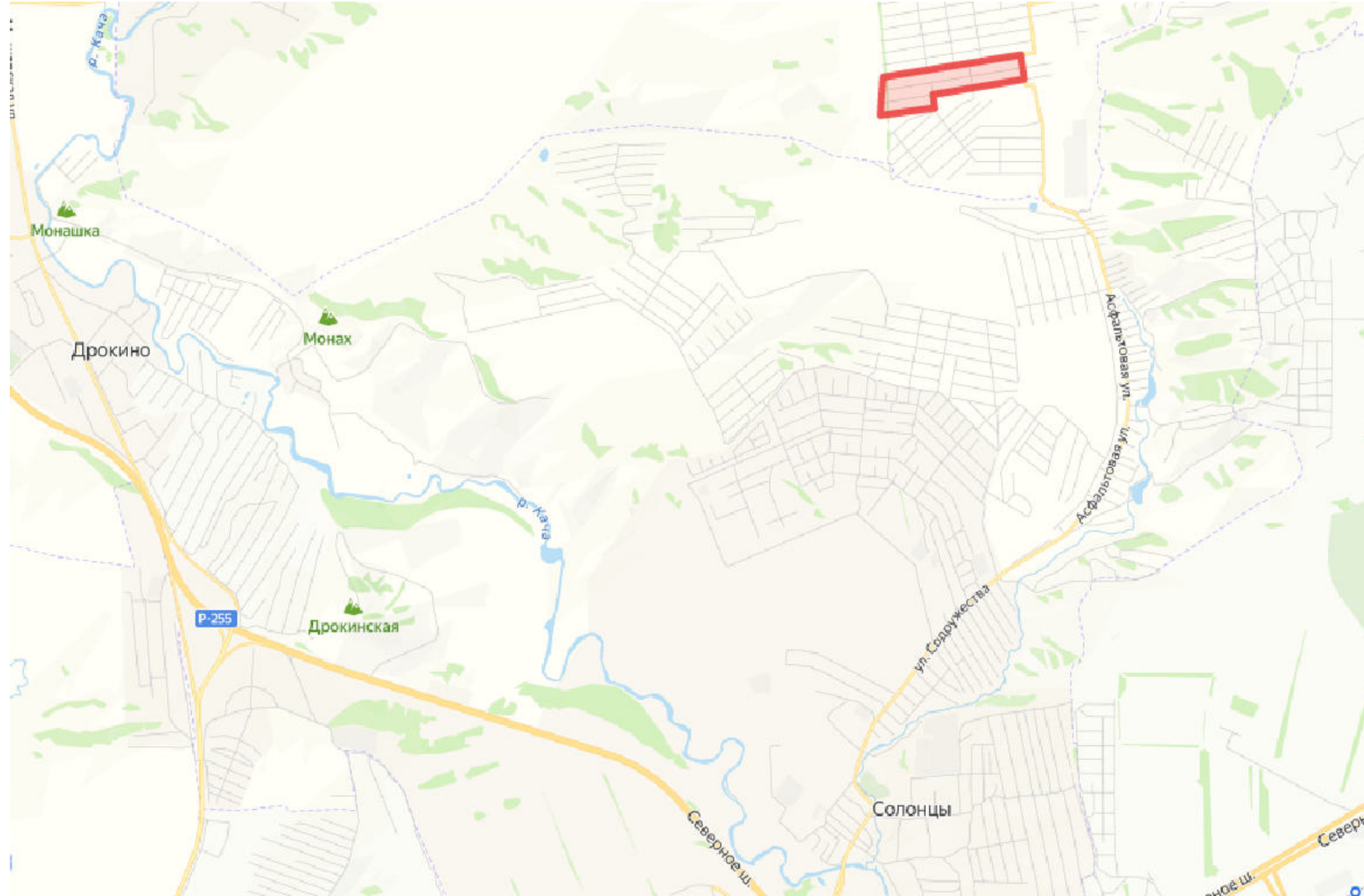
Председатель Совета
депутатов

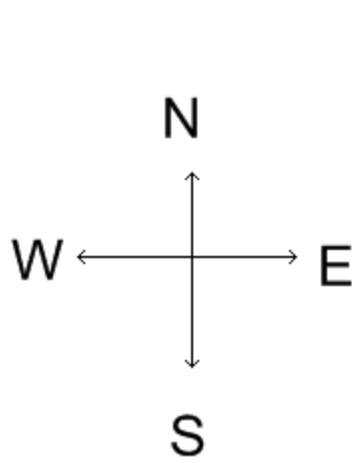
И.И. Шилов

Глава поселка
Емельяново

О.А. Бычков

Ситуационный план расположения территории СНТ «Ветерок-Раздолье - Росинка»

[illegible]



Проект межевания территории
садоводческого некоммерческого товарищества
"Ветерок-Раздолье-Росинка"

Условные обозначения:

96 - границы и номера земельных участков

- красные линии территории общего пользования

1 2
- земельный участок № 1,2,3 земли (территории) общего пользования

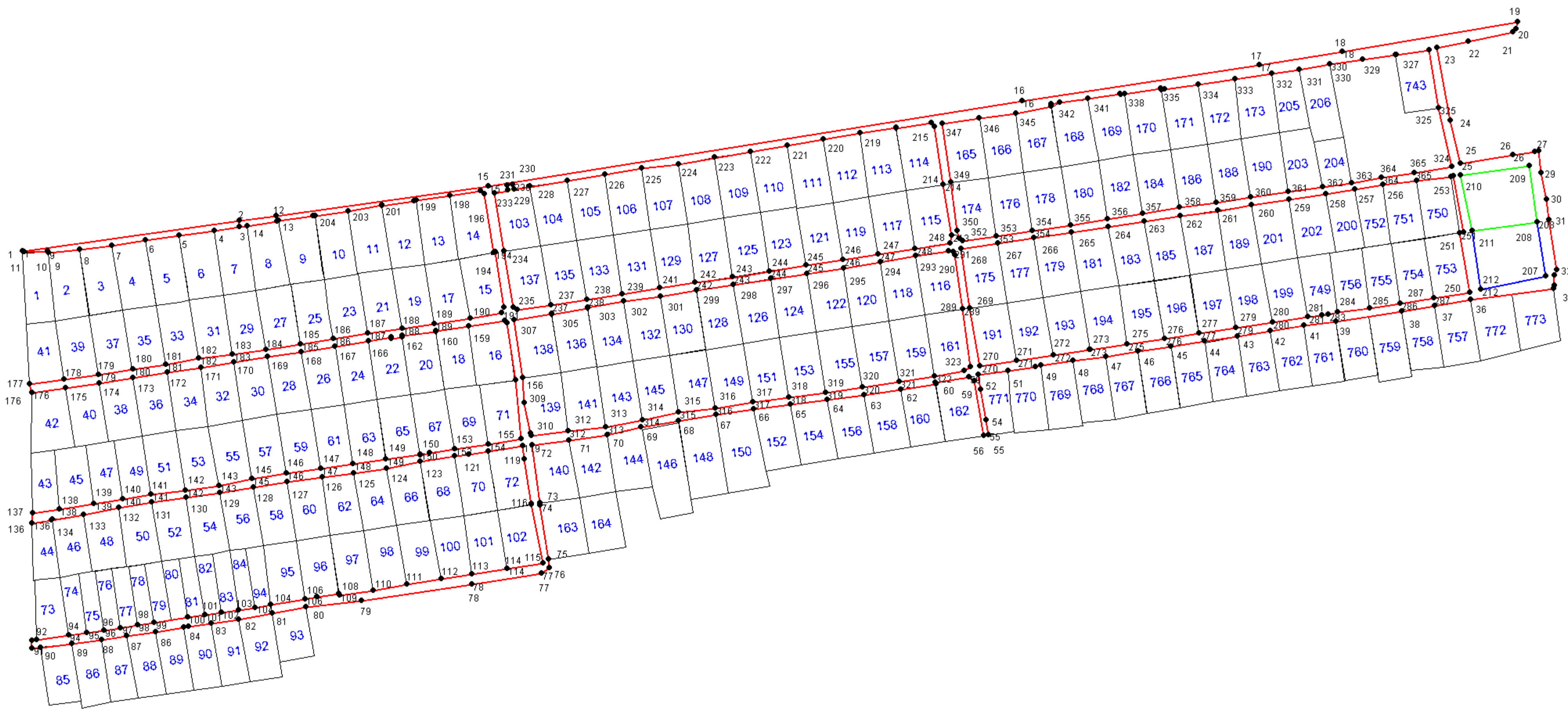
229 230
231 232
- земельный участок под ТП

208 209
210 211
- земельный участок под управлением

207 208
211 212
- земельный участок под детской площадкой

643550
97050

Экспликация земель:
общая площадь территории СНТ - 245403,00 кв.м.
улицы и проезды(участок №1,2,3) - 22997,00 кв.м.
участок под ТП - 12 кв.м.
участок под управлением 1747,00 кв.м.
участок под дет. площадкой 1729,00 кв.м.
садовые участки (кол. 232) - 218918,00 кв.м.



Проект межевания территории			
Красноярский край, Емельяновский район, СНТ "Ветерок-Раздолье-Росинка"			
тип	Греб Ю.С.	Проект межевания территории Основной чертеж (утверждаемая часть) Масштаб 1:2000	
Инженер	Греб Ю.С.		
		ПП	2 2
		И.П. Греб Ю.С. г. Красноярск 2023г.	